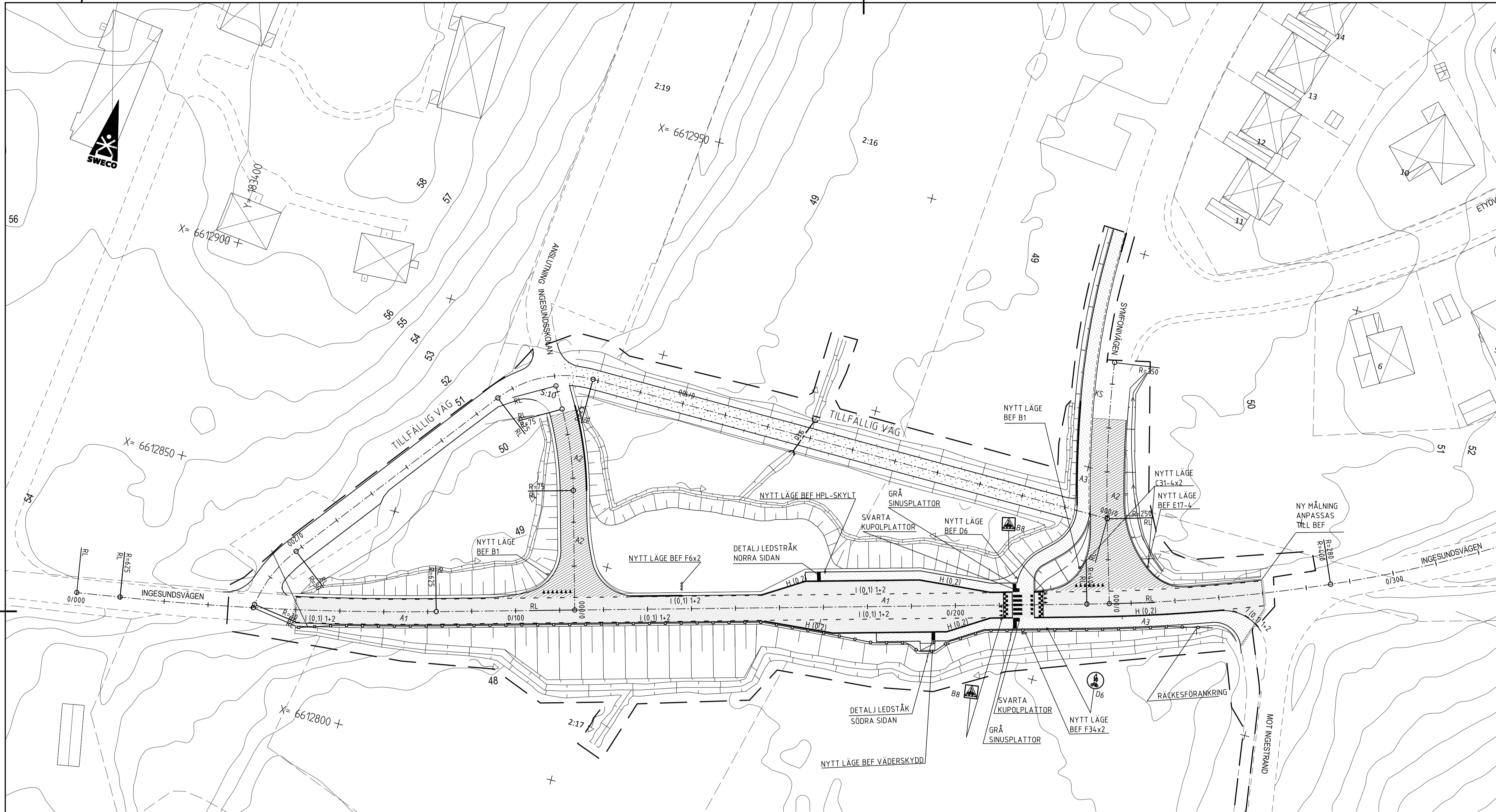


FÖRKLARINGAR

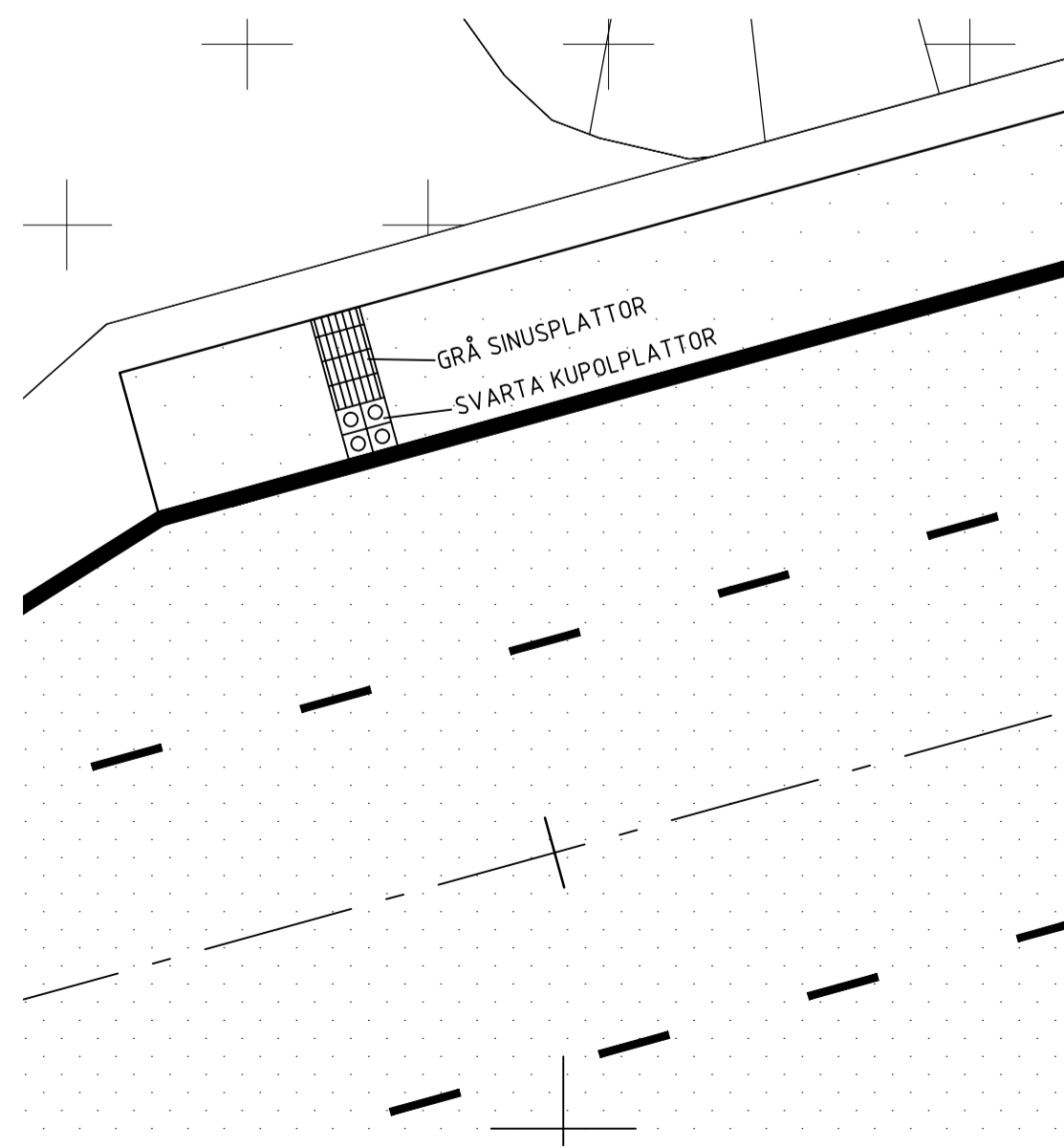
- ARBETSOMRÅDE
- KÖRYTA ASFALT ABT-AG
- KÖRYTA ASFALT ABT
- GC-VÄG ASFALT ABT
- GRUSVÄG
- BELYSNINGSSTOLPE
- VÄGRÄCKE
- KANTSTEN
- FRÄSNING

Uppgifter på denna ritning får inte användas till annat än angivet projekt utan skriftligt tillstånd från uppdragsmannen.

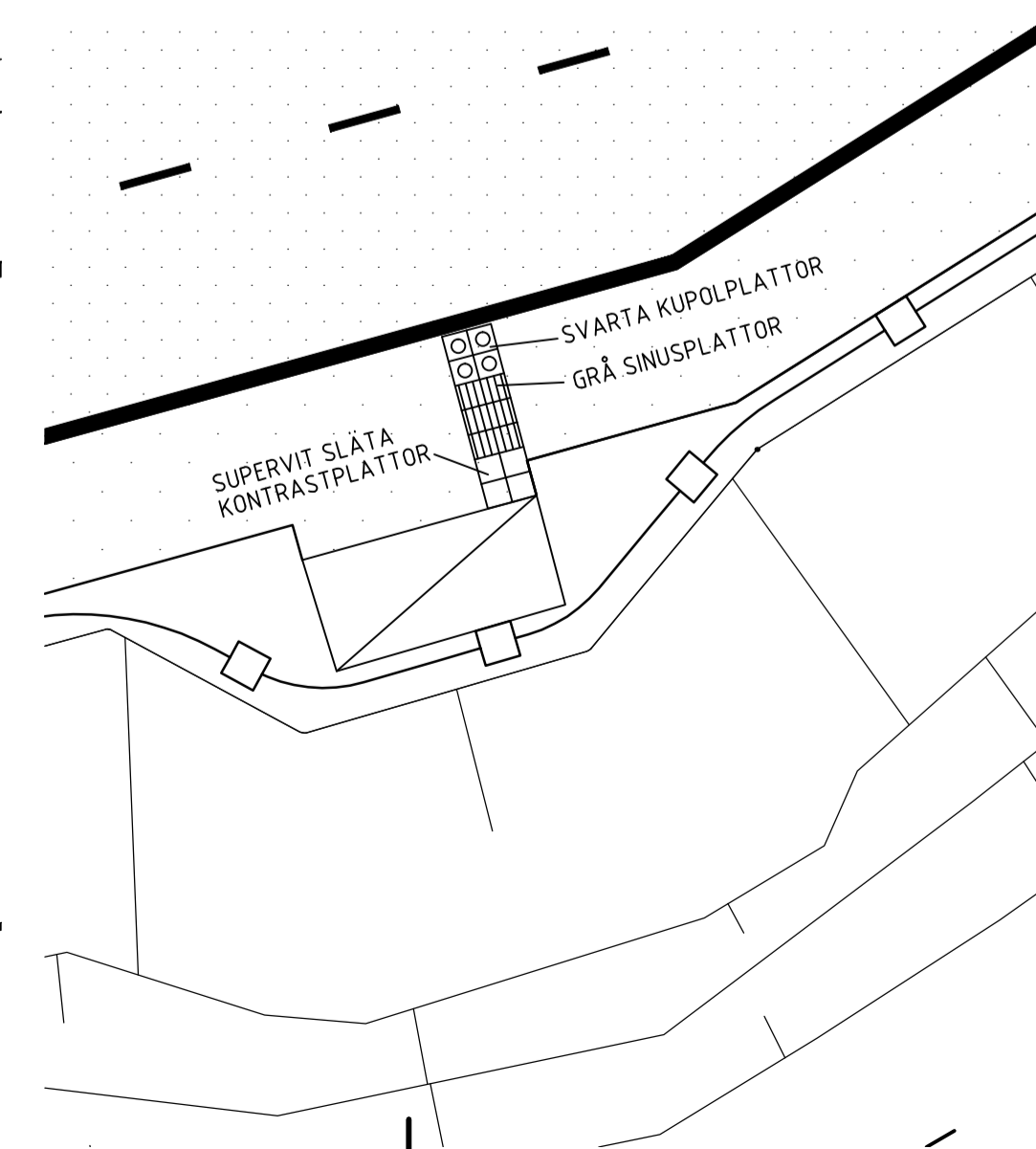


Koordinatsystem i plan: SWEREF 99 12 00  
Koordinatsystem i höjd: RH 2000

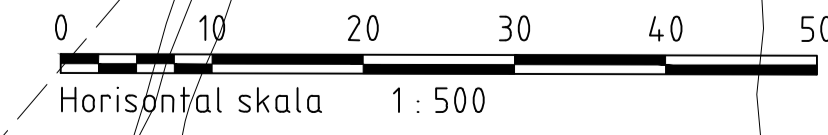
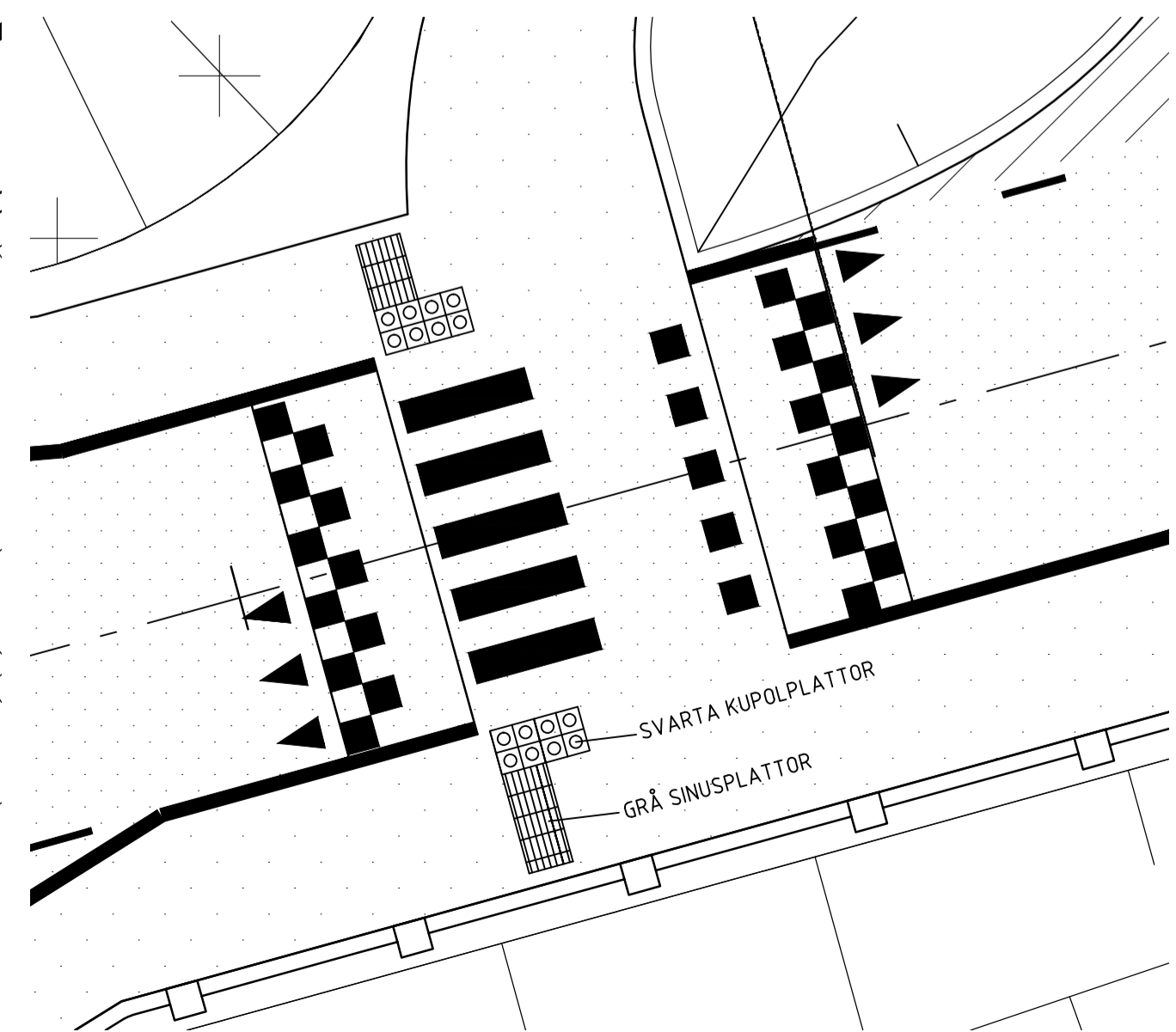
DETALJ LEDSTRÅK NORRA SIDAN  
SKALA 1:100



DETALJ LEDSTRÅK SÖDRA SIDAN  
SKALA 1:100



DETALJ GÅNG- OCH CYKELPASSAGE, SKALA 1:100



BET	ANT	ÄNDRINGEN AVSER	DATUM	SIGN
<b>FÖRFRÅGNINGSUNDERLAG</b>				
<b>ARVIKA KOMMUN, ÖVERSVÄMMNINGSSKYDD FÖR ARVIKA STAD SPÄRRDAMMAR</b>				
<small>ARVIKA TEKNIK AB Östra esplanaden 5, 671 81 ARVIKA Telefon 0570-816 00 Fax 817 58</small>				
<small>SWECO ENERGIUDE AB Gjörveltsgränd 27, Box 34044, 100 26 Stockholm Telefon 08-695 60 00 www.sweco.se</small>				
UPPDRAG NR	RITAD/KONSTR	GRANSKAD	HANDLÄGGARE	
5470442	LURU	PERB	JASO	
DATUM	ANSVARG			
2015-03-25	PER ÖHRNER			
<b>ÖSTRA SPÄRRDAMMEN YTSKIKT- OCH VÄGUTRUSTNINGSPLAN</b>				
SKALA	NUMMER	BET		
1:500 (A1)	<b>M-10.1-07</b>			-

Inkluderar modellfil: C:\P\021\...  
Inkluderar modellfil: C:\P\021\...  
Inkluderar modellfil: C:\P\021\...  
Inkluderar modellfil: C:\P\021\...  
Inkluderar modellfil: C:\P\021\...  
Inkluderar modellfil: C:\P\021\...  
Inkluderar modellfil: C:\P\021\...  
Inkluderar modellfil: C:\P\021\...  
Inkluderar modellfil: C:\P\021\...  
Inkluderar rasterfil: \\\svestof010\PROJEKT\156154\7042\2000107\_UNDE\1\Teknik\_svar1\_22mm.rvt

PL0 - \$YEAR-\$RIM-\$DD-\$TIME\$ - \$FILE\$